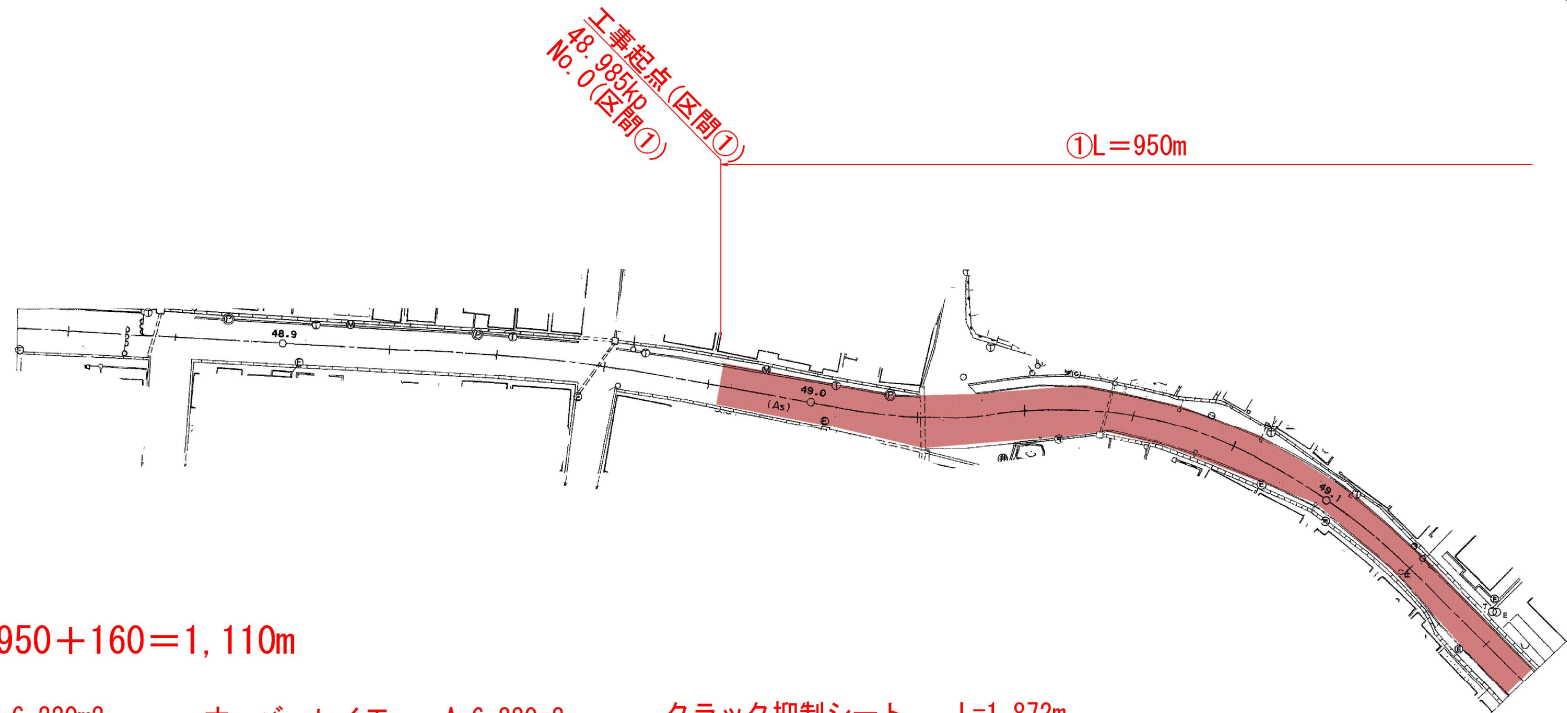


# 平面図 (1/5)

令和 8 年度 道路維持補修(緊急償) 工事			
工事番号		線第2082号	
路線 名		弘前岳鰐ヶ沢線	
施工箇所		西津軽郡鰐ヶ沢町大字本町 地内	
平面図I		縮尺	Free
図面番号		6 葉中 1	
青森県西北県土整備事務所 鰐ヶ沢道路河川事業所			
青 森 県			



施工延長  $L=950+160=1,110\text{m}$

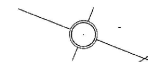
路面切削工 A=6,220m<sup>2</sup>      オーバーレイ工 A=6,220m<sup>2</sup>      クラック抑制シート L=1,872m

区画線工 外側線 L=2,060m      中心線 L=555m

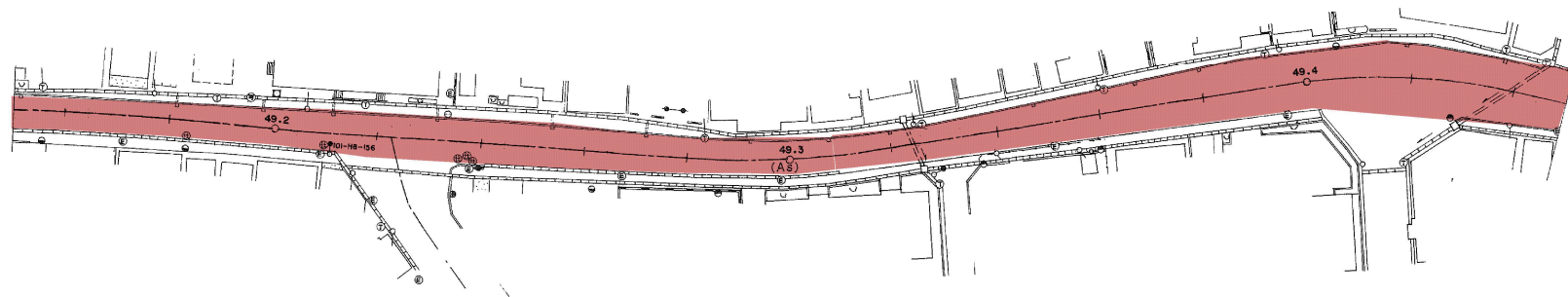
仮区画線工 中心線 L=1,110m

# 平面図 (2/5)

令和 8 年度 道路維持補修(緊急償)工事			
工事番号		繰第2082号	
路線 名		弘前岳鰐ヶ沢線	
施工箇所		西津軽郡鰐ヶ沢町大字本町 地内	
平面図2		縮尺	Free
図面番号		6 葉中 2	
青森県西北県土整備事務所 鰐ヶ沢道路河川事業所			
青 森 県			

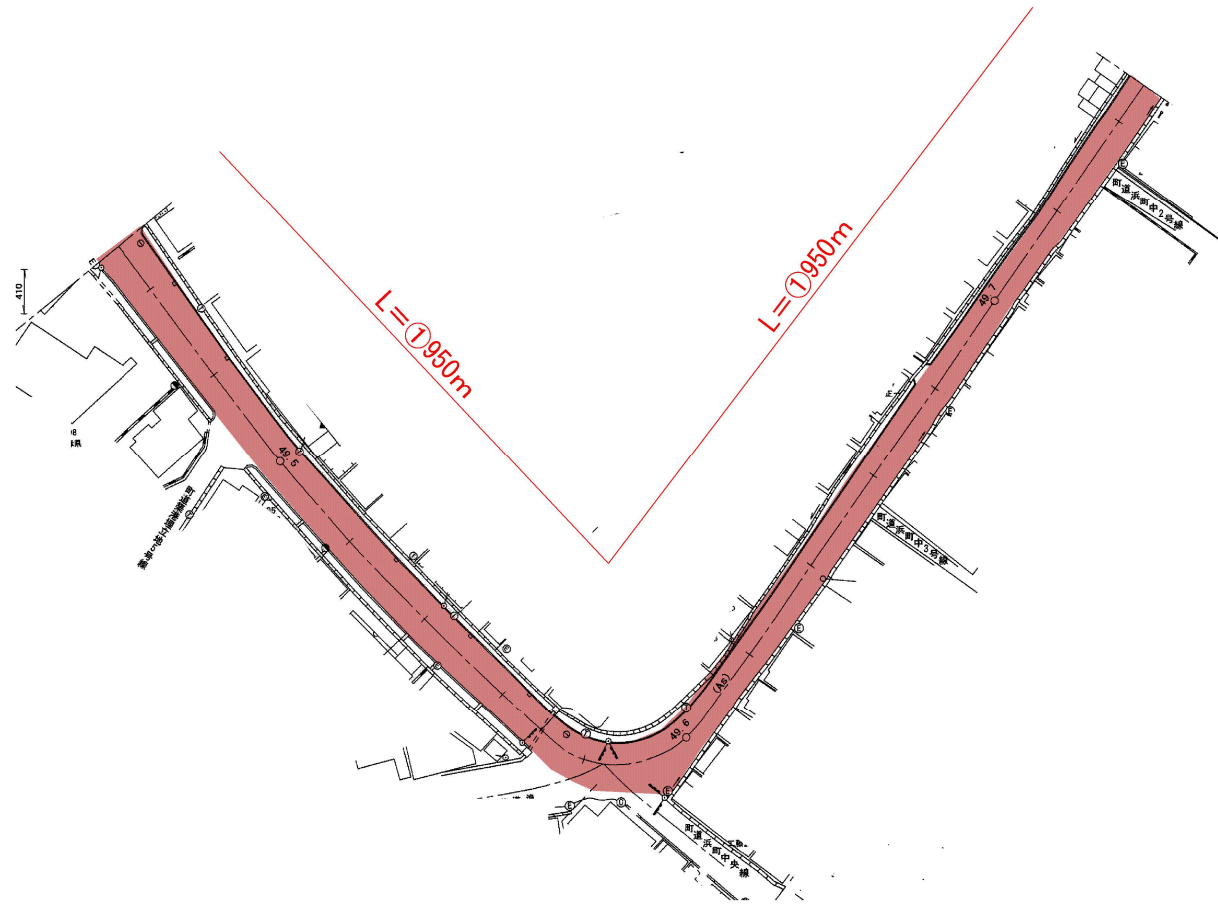


①L=950m



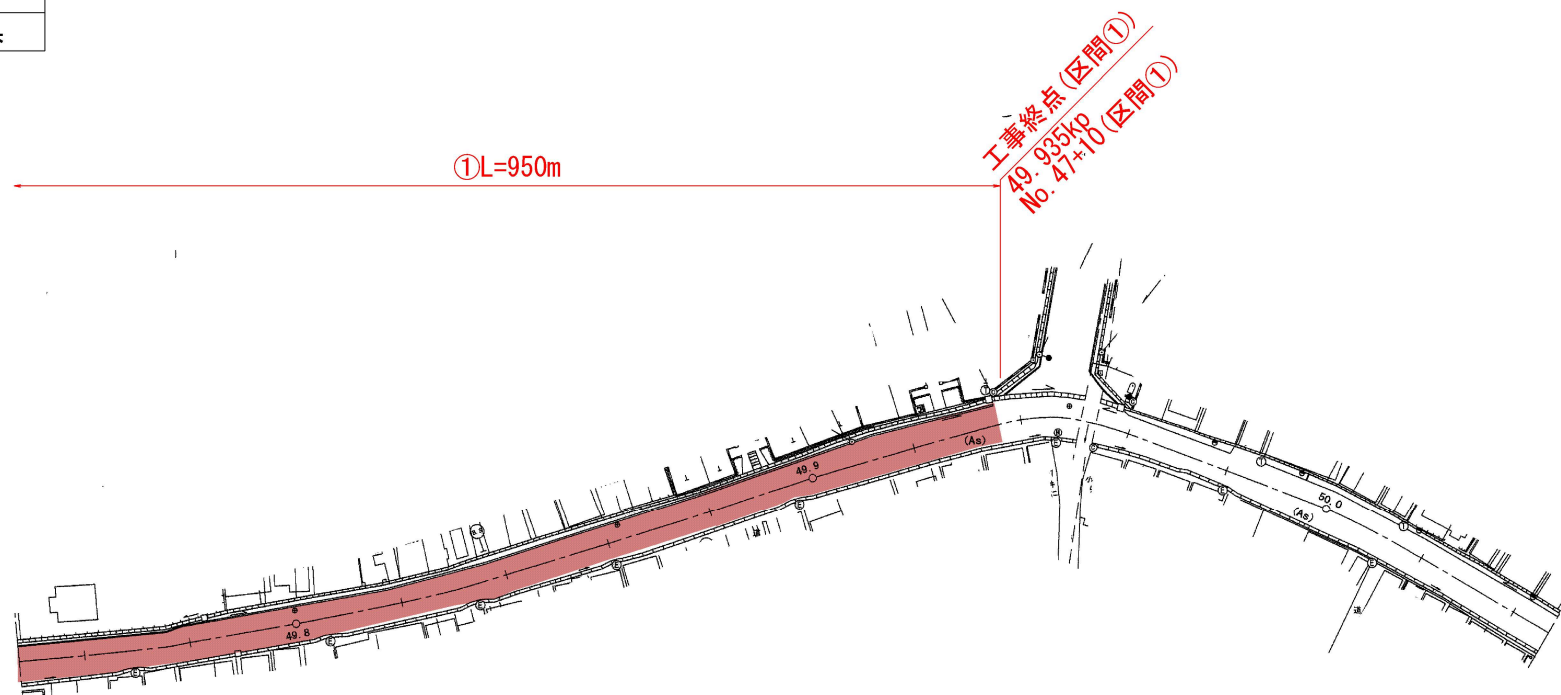
平面図 (3/5)

令和 8 年度 道路維持補修(緊急償) 工事			
工事番号		繰第2082号	
路線名 河川		弘前岳鰐ヶ沢線	
施工箇所		西津軽郡鰐ヶ沢町大字本町 地内	
平面図3		縮尺	Free
図面番号		6 葉中 3	
青森県西北県土整備事務所 鰐ヶ沢道路河川事業所			
青 森 県			



# 平面図 (4/5)

令和 8 年度 道路維持補修(緊急償)工事			
工事番号		線第2082号	
路線 名		弘前岳鰐ヶ沢線	
施工箇所		西津軽郡鰐ヶ沢町大字本町 地内	
平面図4		縮尺	Free
図面番号		6 葉中 4	
青森県西北県土整備事務所 鰐ヶ沢道路河川事業所			
青 森 県			



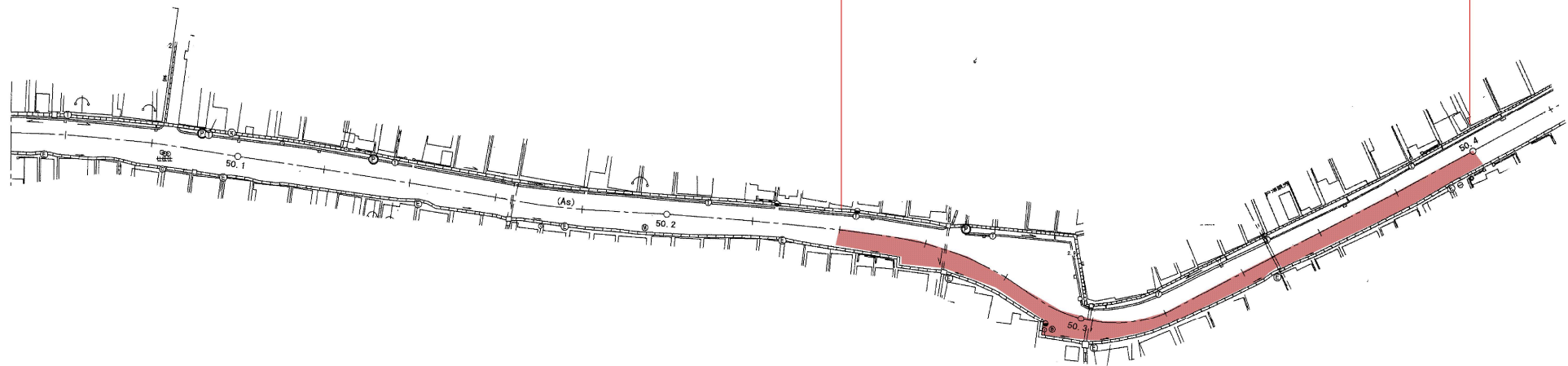
# 平面図 (5/5)

令和 8 年度 道路維持補修(緊急償) 工事			
工事番号		繰第2082号	
路線 河川 名		弘前岳跡ヶ沢線	
施工箇所		西津軽郡鰺ヶ沢町大字本町 地内	
平面図5		縮尺	Free
図面番号		6 葉中 5	
青森県西北県土整備事務所 鰺ヶ沢道路河川事業所			
青 森 県			

工事起点 (区間②)  
50.240kp  
No. 0 (区間②)

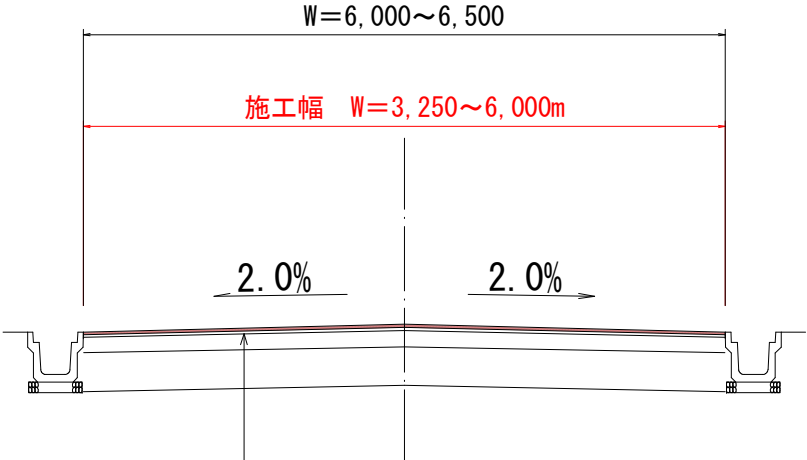
②L=160m

工事終点 (区間②)  
50.400kp  
No. 8 (区間②)



令和 8 年度 道路維持修繕(緊急償)工事			
工事番号	繰第2082号		
路線 河川 名	弘前岳鰐ヶ沢線		
施工箇所	西津軽郡鰐ヶ沢町大字本町 地内		
標準横断面図	縮尺	1:50	
図面番号	6 葉中 6		
青森県西北県土整備事務所 鰐ヶ沢道路河川事業所			
青 森 県			

標準横断面図 1:50



①全幅 ②右側

路面切削工 t=30mm

表 層 工 : ⑤再生密粒度As(13F) t=30mm

クラック抑制シート布設工33cm・50cm・100cm